

Městský úřad Varnsdorf
Nám. E. Beneše 470
407 47 Varnsdorf

V Praze 8. 1. 2020



Věc: Žádost o poskytnutí informací o umístění radarů a úsekových měření rychlosti


Vážení,

v souladu s příslušnými ustanoveními zákona *106/1999 Sb. - Zákon o svobodném přístupu k informacím* žádám o poskytnutí dat (WGS pozic) o poloze radarů pro měření rychlosti vozidel na pozemních komunikacích a počátečních a koncových bodech úsekových měření rychlosti na území města Varnsdorf.


Je-li to možné, žádám o poskytnutí dat ve strojově čitelném formátu.

Za kladné vyřízení mé žádosti znovu předem děkuji, s pozdravem,


.....




E-mail: 

Tel.: 

Ve Varnsdorfu 27.01.2020

Vážená paní [REDACTED]

na základě Vaší žádosti ze dne 15.01.2020 dle zákona č. 106/1999 Sb., o svobodném přístupu k informacím, ve znění pozdějších předpisů, Vám sděluji následující:

Varnsdorf, ul. Čs. Letců x Smetanova, směr ul. Pražská (do centra)

WGS84: 50°54'7.044"N, 14°37'11.586"E

Varnsdorf, ul. Čs. Letců x Smetanova, směr ul. Plzeňská (z centra)

WGS84: 50°54'7.104"N, 14°37'11.442"E

Studánka, silnice II. třídy č. 265, směr od Varnsdorfu

50°54'27.474"N, 14°34'40.152"E

Studánka, silnice I9, směr do Rumburku

WGS84: 50°54'3.006"N, 14°34'8.346"E

Studánka, silnice I9, směr od Rumburku

WGS84: 50°54'50.694"N, 14°33'55.884"E

Více informací týkajících se měření rychlostí lze také nalézt na webových stránkách města Varnsdorf zde - <https://www.varnsdorf.cz/cz/urad/mereni-rychlosti/>.

S pozdravem

Ing. Radek Kříž
tajemník MěÚ Varnsdorf