




alternativní parcelace vyžadující změnu platného ÚR, přibližná pozice hranic parcel

objekty a komunikace s vydaným ÚR



rozšíření veřejného prostranství

**LEGENDA**



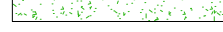
**PODKLADNÍ VRSTVY**

-  hranice řešeného území
-  parcelní kresba - stav / návrh
-  stávající budovy

**STRUKTURA ÚZEMÍ**

- 01 - RD** 1867 m<sup>2</sup> č. stav. pozemku - využití budovy  
plocha stav. pozemku
- RD** rodinný dům
-  stavební čára - volná
-  zastavitelná plocha

**LEGENDA MATERIÁLŮ**

-  vozovka - asfalt
-  vozovka - dlažba
-  trávnik

POŘIZOVATEL: **Město Varnsdorf**  
 Úřad územního plánování  
 nám. E. Beneše 470,  
 407 47 Varnsdorf

ZHOTOVITEL: Ing. arch. **Tomáš Beneš**  
 ve Struhách 969/13, 160 00 Praha 6  
 IČ: 88195848  
 ČKA: 04210  
 +420 608 910 258  
 tomasbenes@tb-a.cz  
 www.tb-a.cz



AKCE: **Územní studie ÚS 39**

FÁZE: **ČISTOPIS**

NÁZEV DÍLA: **Hlavní výkres**

MĚŘÍTKO: **1:1000** ČÍSLO PŘÍLOHY: **B2**

DATUM: **2. 10. 2024** ČÍSLO PARÉ: