






TECHNICKÁ INFRASTRUKTURA / LIMITY





-  el. vedení - stav / návrh
-  plynovod (včetně OP) - stav
-  sdělovací vedení - stav / návrh
-  vodovod - stav / návrh
-  kanalizace - stav / návrh

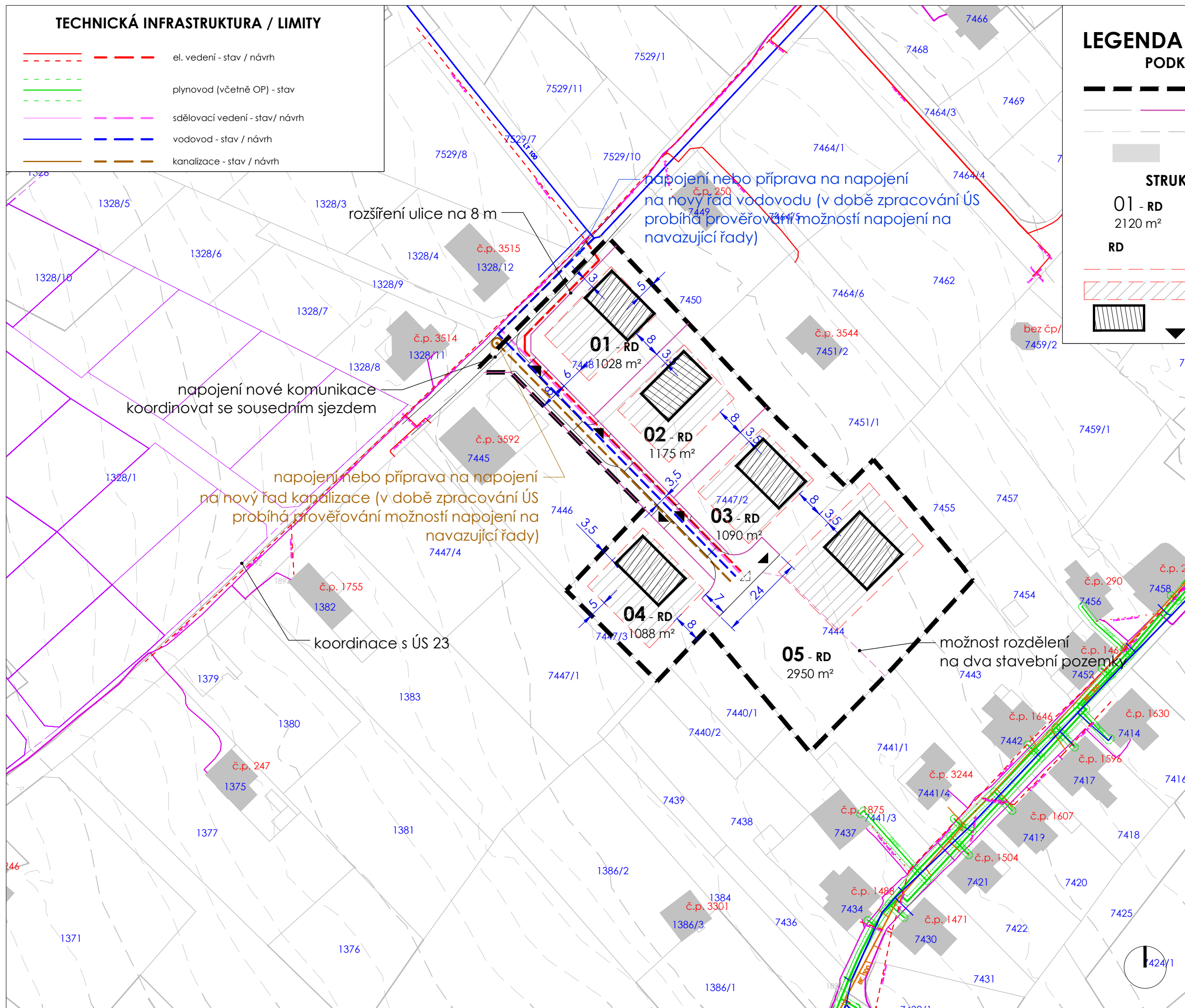
LEGENDA

PODKLADNÍ VRSTVY

-  hranice řešeného území
-  parcelní kresba - stav / návrh
-  vrstevnice 1 / 5 m
-  stávající budovy

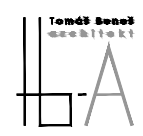
STRUKTURA ÚZEMÍ

- 01 - RD**
2120 m²
 - RD**
 -  stavební čára - volná
 -  zastavitelná plocha
 -  ilustrativní nová zástavba
 -  ilustrativní poloha sjezdu na stavební pozemek
- Č. stav. pozemku - využití budovy
plocha stav. pozemku
- rodinný dům



POŘIZOVATEL: **Město Varnsdorf**
Úřad územního plánování
nám. E. Beneše 470,
407 47 Varnsdorf

ZHOTOVITEL: Ing. arch. **Tomáš Beneš**
Ve struhách 969/13, 160 00 Praha 6
IČ: 88195848
ČKA: 04210
+420 608 910 258
tomasbenes@tb-a.cz
www.tb-a.cz



AKCE: **Územní studie ÚS 37**

FÁZE: **NÁVRH**

NÁZEV DÍLA: **Výkres infrastruktury**

MĚŘÍTKO: 1:1000	ČÍSLO PŘÍLOHY: B3
DATUM: 28.04.2026	ČÍSLO PARÉ: