
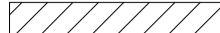



LEGENDA

PODKLADNÍ VRSTVY

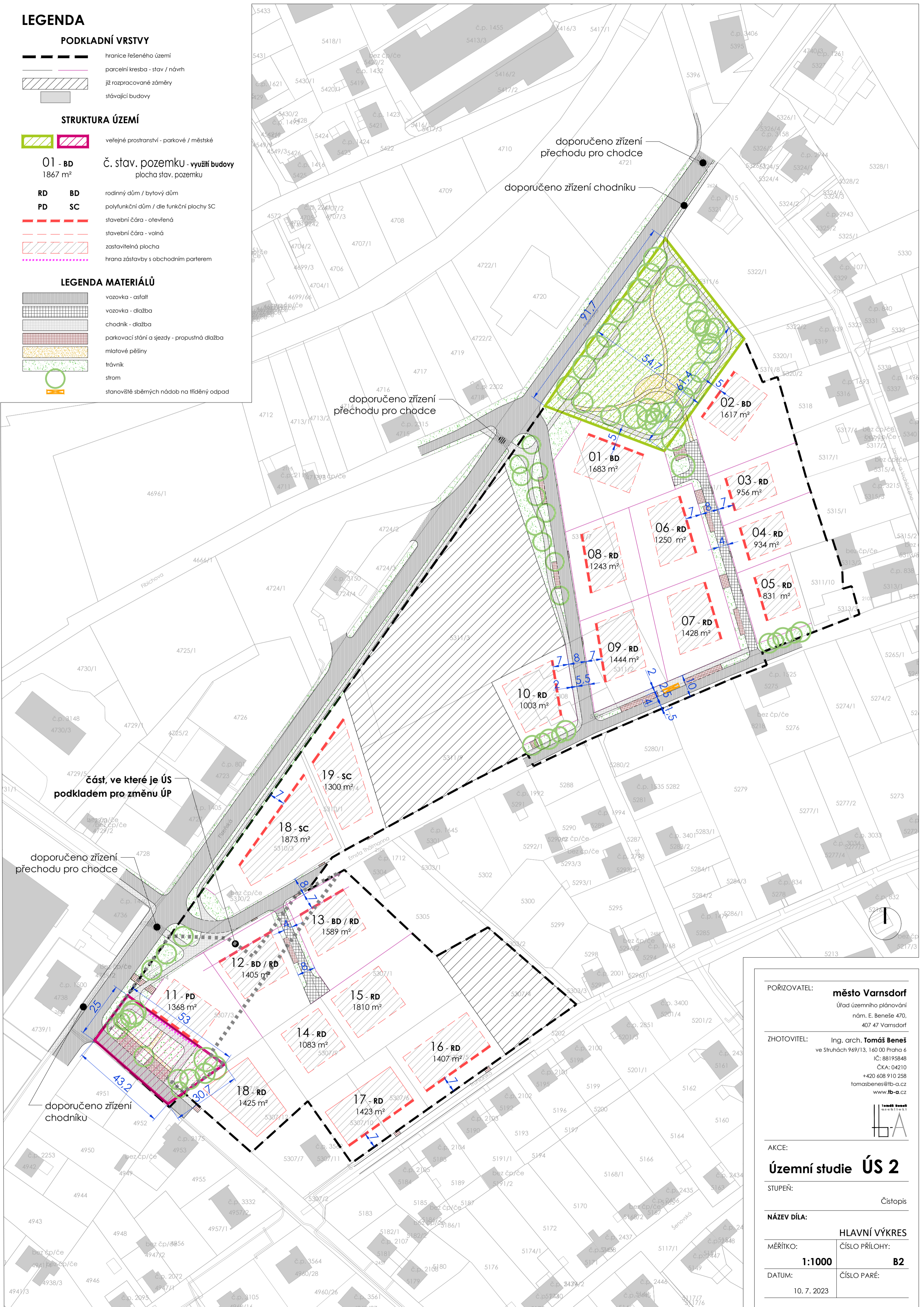
-  hranice řešeného území
-  parcelní kresba - stav / návrh
-  již rozpracované záměry
-  stávající budovy

STRUKTURA ÚZEMÍ

-  veřejné prostranství - parkové / městské
- 01 - BD** 1867 m² č. stav. pozemku - využití budovy
plocha stav. pozemku
- RD BD** rodinný dům / bytový dům
- PD SC** polyfunkční dům / dle funkční plochy SC
-  stavební čára - otevřená
-  stavební čára - volná
-  zastavitelná plocha
-  hrana zástavby s obchodním parterem

LEGENDA MATERIÁLŮ

-  vozovka - asfalt
-  vozovka - dlažba
-  chodník - dlažba
-  parkovací stání a sjezdy - propustná dlažba
-  mlátové pěšiny
-  trávnik
-  strom
-  stanoviště sběrných nádob na tříděný odpad



část, ve které je ÚS
podkladem pro změnu ÚP

POŘIZOVATEL:	město Varnsdorf Úřad územního plánování nám. E. Beneše 470, 407 47 Varnsdorf
ZHOTOVITEL:	Ing. arch. Tomáš Beneš ve Struhách 969/13, 160 00 Praha 6 IČ: 88195848 ČKA: 04210 +420 608 910 258 tomasbenes@tb-a.cz www.tb-a.cz
AKCE:	Územní studie ÚS 2
STUPEŇ:	Čistopis
NÁZEV DÍLA:	HLAVNÍ VÝKRES
MĚŘÍTKO:	1:1000
DATUM:	10. 7. 2023
ČÍSLO PŘÍLOHY:	B2
ČÍSLO PARÉ:	