




LEGENDA

PODKLADNÍ VRSTVY

-  hranice řešeného území
-  parcelní kresba - stav / návrh
-  stávající budovy

STRUKTURA ÚZEMÍ

01 - BD č. stav. pozemku - využití budovy
1867 m² plocha stav. pozemku





RD PD rodinný dům / polyfunkční dům

 stavební čára - otevřená

 stavební čára - volná

 zastavitelná plocha


LEGENDA MATERIÁLŮ

-  vozovka - asfalt
-  parkovací stání a sjezdy - propustná dlažba
-  trávnik
-  strom



POŘIZOVATEL: **město Varnsdorf**
Úřad územního plánování
nám. E. Beneše 470,
407 47 Varnsdorf

ZHOTOVITEL: Ing. arch. **Tomáš Beneš**
Ve struhách 969/13, 160 00 Praha 6
IČ: 88195848
ČKA: 04210
+420 608 910 258
tomasbenes@tb-a.cz
www.tb-a.cz



AKCE: **Územní studie ÚS 19**

STUPEŇ: Čistopis

NÁZEV DÍLA: **HLAVNÍ VÝKRES**

MĚŘÍTKO: **1:1000** ČÍSLO PŘÍLOHY: **B2**

DATUM: 11. 10. 2023 ČÍSLO PARÉ: