







LEGENDA

PODKLADNÍ VRSTVY












-  hranice řešeného území
-  parcelní kresba - stav / návrh
-  stávající budovy

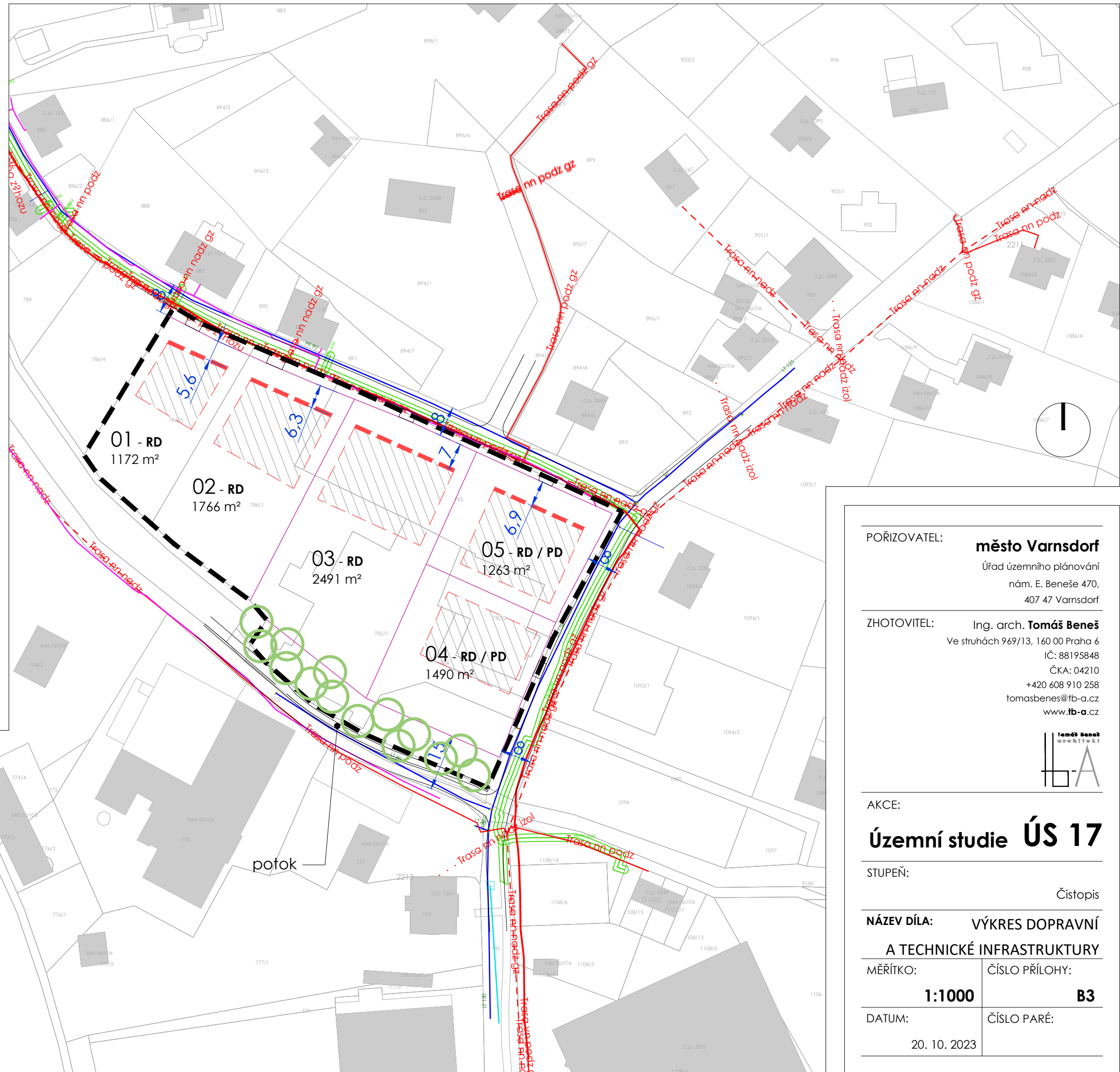
STRUKTURA ÚZEMÍ

01 - BD č. stav. pozemku - využití budovy
1867 m² plocha stav. pozemku

- RD PD** rodinný dům / polyfunkční dům
-  stavební čára - otevřená
-  stavební čára - volná
-  zastavitelná plocha

TECHNICKÁ INFRASTRUKTURA

-  el. stav vedení nadzemní / podzemní
-  el. návrh podz. VN / NN
-  trafostanice stav / návrh
-  plynovod stav (včetně OP) VTL / STL
-  sdělovací vedení - stav
-  sdělovací vedení - návrh
-  vodovod stav
-  vodovod návrh
-  kanalizace stav jednotná / splašková / dešťová
-  splašková kanalizace návrh
-  strom



POŘIZOVATEL: **město Varnsdorf**
Úřad územního plánování
nám. E. Beneše 470,
407 47 Varnsdorf

ZHOTOVITEL: Ing. arch. **Tomáš Beneš**
Ve struhách 969/13, 160 00 Praha 6
IČ: 88195848
ČKA: 04210
+420 608 910 258
tomasbenes@tb-a.cz
www.tb-a.cz



AKCE: **Územní studie ÚS 17**

STUPEŇ: Čistopis

NÁZEV DÍLA: **VÝKRES DOPRAVNÍ
A TECHNICKÉ INFRASTRUKTURY**

MĚŘÍTKO: **1:1000** ČÍSLO PŘÍLOHY: **B3**

DATUM: 20. 10. 2023 ČÍSLO PARÉ: