







LEGENDA

PODKLADNÍ VRSTVY





-  hranice řešeného území
-  parcelní kresba - stav / návrh
-  stávající budovy

STRUKTURA ÚZEMÍ

01 - BD č. stav. pozemku - využití budovy
1867 m² plocha stav. pozemku

- RD PD** rodinný dům / polyfunkční dům
-  stavební čára - otevřená
-  stavební čára - volná
-  zastavitelná plocha

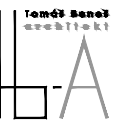
LEGENDA MATERIÁLŮ

-  vozovka - asfalt
-  parkovací stání a sjezdy - propustná dlažba
-  trávnik
-  strom



POŘIZOVATEL: **město Varnsdorf**
Úřad územního plánování
nám. E. Beneše 470,
407 47 Varnsdorf

ZHOTOVITEL: Ing. arch. **Tomáš Beneš**
Ve struhách 969/13, 160 00 Praha 6
IČ: 88195848
ČKA: 04210
+420 608 910 258
tomasbenes@tb-a.cz
www.tb-a.cz



AKCE: **Územní studie ÚS 17**
STUPEŇ: Čistopis

NÁZEV DÍLA: **HLAVNÍ VÝKRES**

MĚŘÍTKO: 1:1000	ČÍSLO PŘÍLOHY: B2
DATUM: 20. 10. 2023	ČÍSLO PARÉ: